

**КУРГАНСКАЯ ОБЛАСТЬ
ПРИТОБОЛЬНЫЙ РАЙОН
ГЛАДКОВСКИЙ СЕЛЬСОВЕТ
АДМИНИСТРАЦИЯ ГЛАДКОВСКОГО СЕЛЬСОВЕТА**

ПОСТАНОВЛЕНИЕ

от 20 апреля 2020 года № 9
с. Гладковское

Об утверждении схемы размещения мест (площадок) накопления твердых коммунальных отходов на территории Гладковского сельсовета

В соответствии с Федеральным законом от 24 июня 1998 года № 89-ФЗ «Об отходах производства и потребления», постановлением Правительства Российской Федерации от 12 ноября 2016 года № 1156 «Об обращении с твердыми коммунальными отходами и внесении изменений в постановление Правительства Российской Федерации от 25 августа 2008 года № 641», постановлением Правительства Российской Федерации от 31 августа 2018 года № 1039 «Об утверждении Правил благоустройства мест (площадок) накопления твердых коммунальных отходов и ведения их реестра», руководствуясь Уставом Гладковского сельсовета Притобольного района Курганской области, Администрация Гладковского сельсовета

ПОСТАНОВЛЯЕТ:

1. Утвердить схему размещения мест (площадок) накопления твердых коммунальных отходов на территории Гладковского сельсовета согласно приложению к настоящему постановлению.
2. Настоящее постановление применяется к правоотношениям, возникшим с 1 февраля 2020 года.
3. Настоящее постановление вступает в силу со дня его обнародования в помещении Администрации Гладковского сельсовета, сельской, школьной библиотеке, доме культуры, клубе.
4. Контроль за выполнением настоящего постановления оставляю за собой.

Глава Гладковского сельсовета

Н.М. Кириллов

Приложение к постановлению Администрации Гладковского сельсовета от 20 апреля 2020 года № 9 «Об утверждении схемы размещения мест (площадок) накопления твердых коммунальных отходов на территории Гладковского сельсовета»

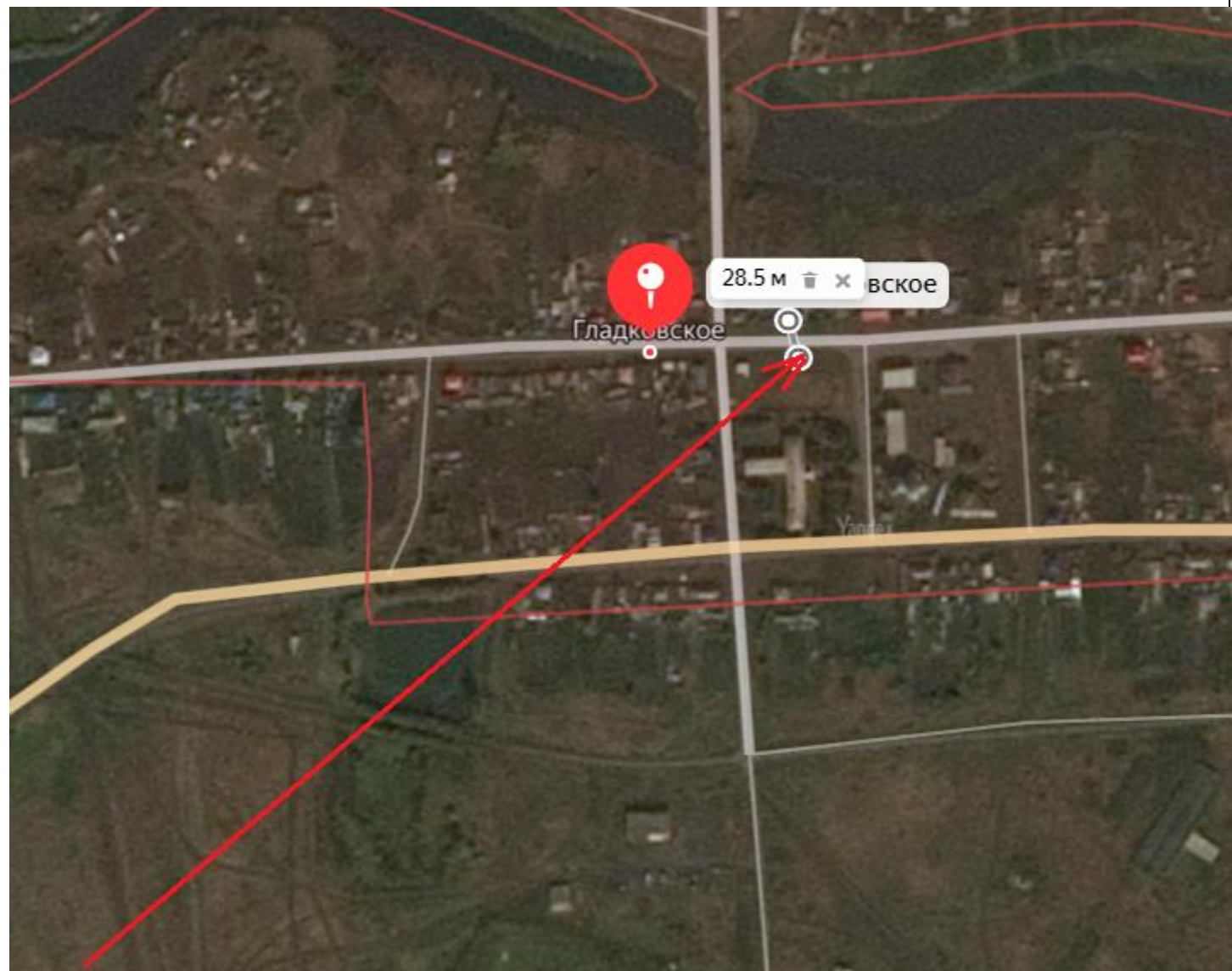
**Схема размещения мест (площадок) накопления твердых коммунальных отходов
на территории Гладковского сельсовета**

№ п/п	Адрес размещения площадки ТКО	Схема размещения мест (площадок) накопления ТКО М 1:2000
1	<p>Курганская область Притобольный район с. Гладковское ул. Центральная, 16 Географические координаты: Широта: 54.716129 Долгота: 65.451186</p> <p>Количество контейнеров – 1, Объем 1,1 м3. Источник образования ТКО – частный жилой фонд данного населенного пункта</p>	 <p>Место (площадка) накопления ТКО</p>

2

Курганская область
Притобольный район с.
Гладковское ул. Центральная, 32
Географические координаты:
Широта: 54.715944
Долгота: 65.455886

Количество контейнеров – 1,
Объем 1,1 м3. Источник
образования ТКО – частный жилой
фонд данного населенного пункта

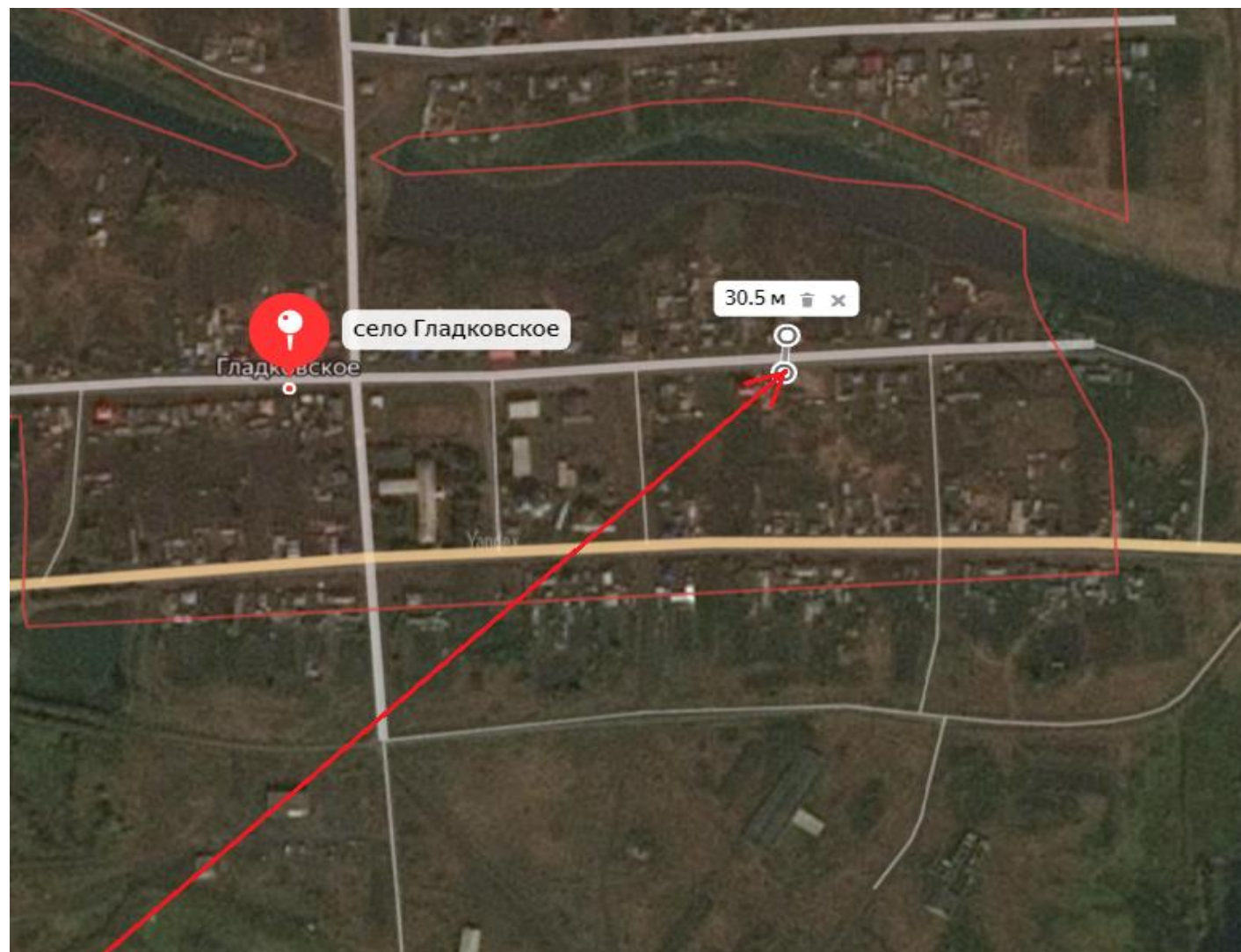


Место (площадка) накопления ТКО

3

Курганская область
Притобольный район с.
Гладковское ул. Центральная, 46
Географические координаты:
Широта: 54.716053
Долгота: 65.460397

Количество контейнеров – 1,
Объем 1,1 м3. Источник
образования ТКО – частный жилой
фонд данного населенного пункта

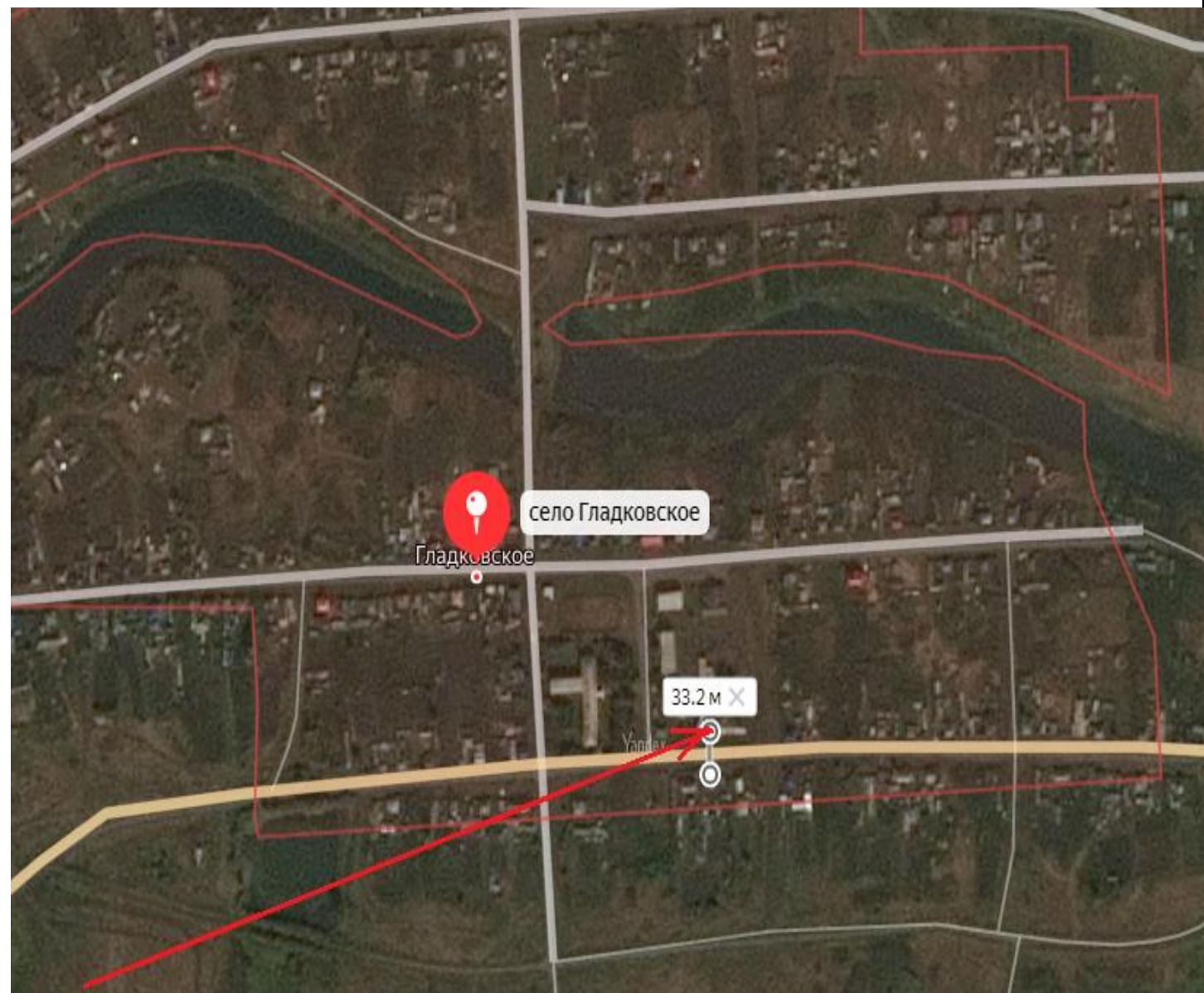


Место (площадка) накопления ТКО

4

Курганская область
Притобольный район с.
Гладковское ул. Школьная, 13
Географические координаты:
Широта: 54.714928
Долгота: 65.457647

Количество контейнеров – 1,
Объем 1,1 м³. Источник
образования ТКО – частный жилой
фонд данного населенного пункта



Место (площадка) накопления ТКО

5

Курганская область
Притобольный район с.
Гладковское ул. Школьная, 25
Географические координаты:
Широта: 54.714703
Долгота: 65.461695

Количество контейнеров – 1,
Объем 1,1 м3. Источник
образования ТКО – частный жилой
фонд данного населенного пункта

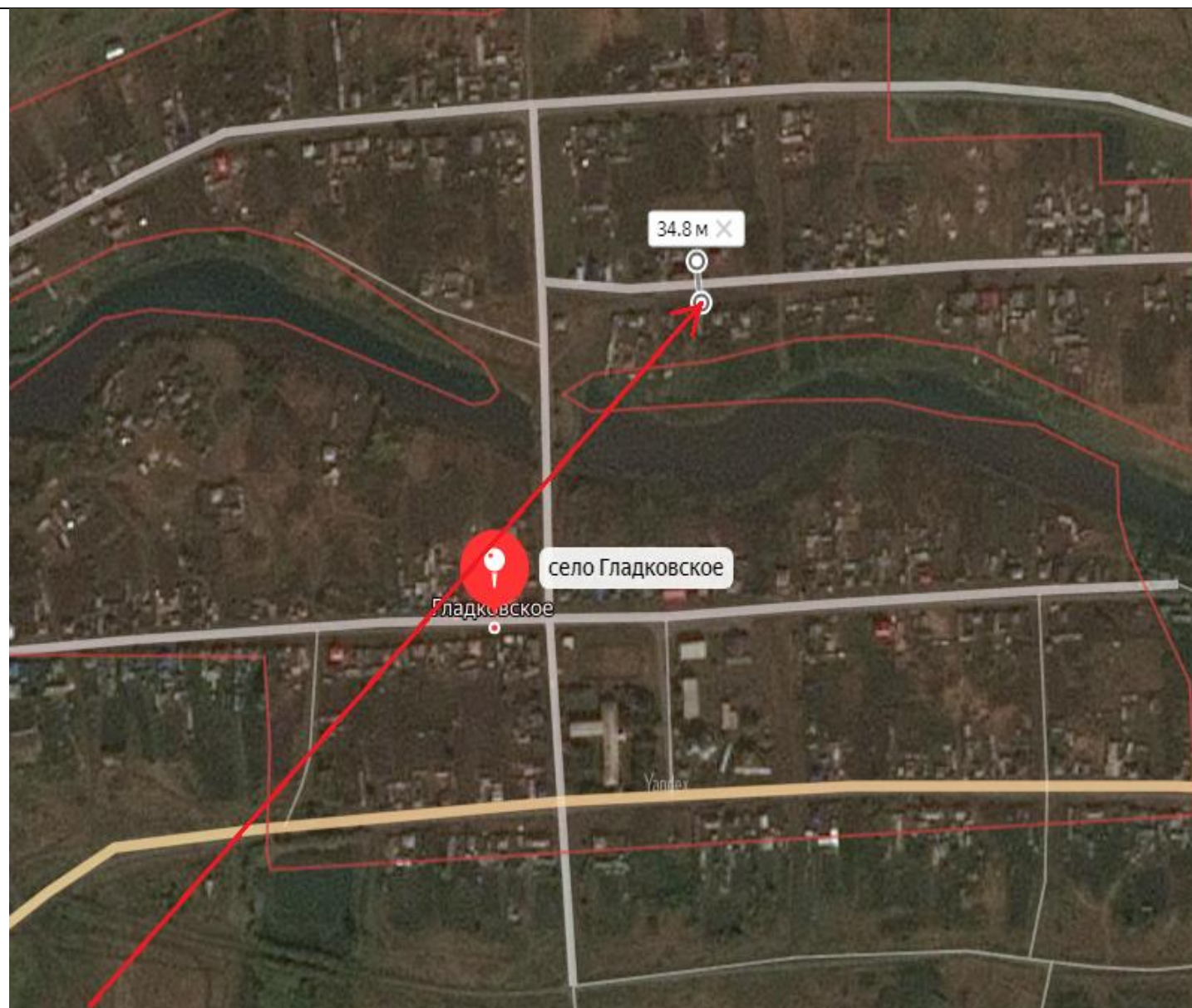


Место (площадка) накопления ТКО

6

Курганская область
Притобольный район с.
Гладковское ул. Молодежная, 8
Географические координаты:
Широта: 54.718443
Долгота: 65.457346

Количество контейнеров – 1,
Объем 1,1 м3. Источник
образования ТКО – частный жилой
фонд данного населенного пункта

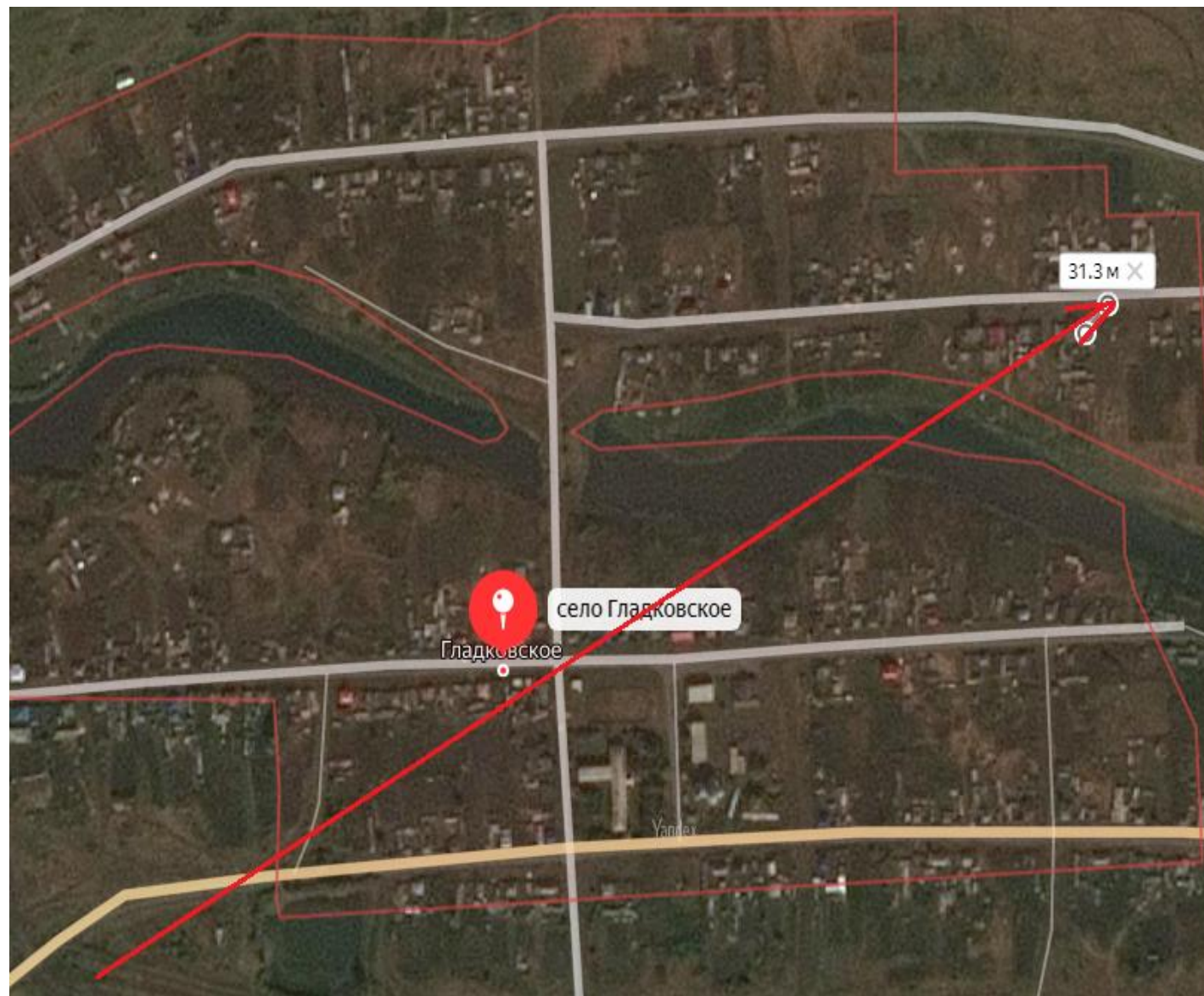


Место (площадка) накопления ТКО

7

Курганская область
Притобольный район с.
Гладковское ул. Молодежная, 22
Географические координаты:
Широта: 54.718580
Долгота: 65.462990

Количество контейнеров – 1,
Объем 1,1 м3. Источник
образования ТКО – частный жилой
фонд данного населенного пункта



Место (площадка) накопления ТКО

8

Курганская область
Притобольный район с.
Гладковское ул. Заречная, 12
Географические координаты:
Широта: 54.719334
Долгота: 65.449479

Количество контейнеров – 1,
Объем 1,1 м³. Источник
образования ТКО – частный жилой
фонд данного населенного пункта

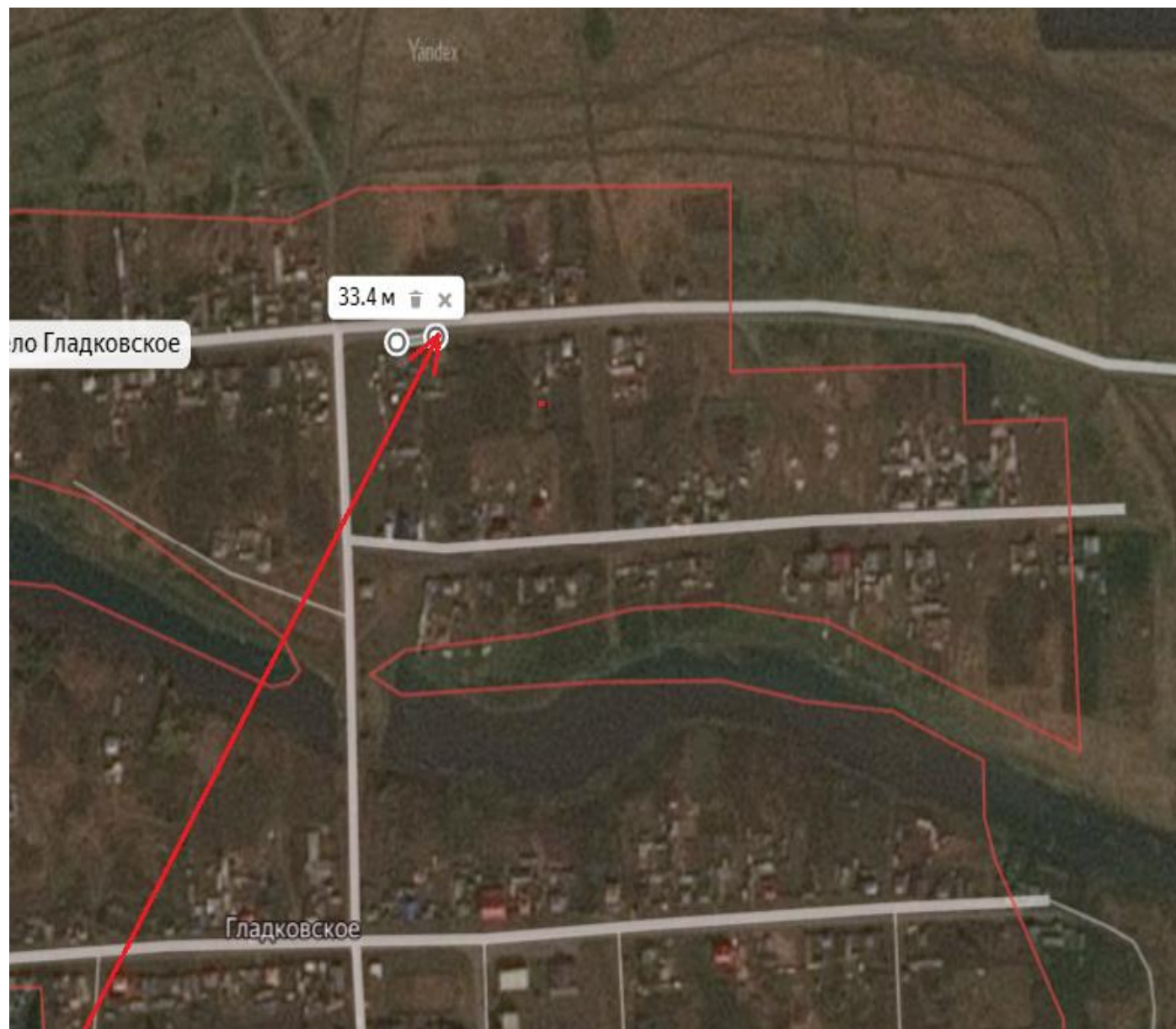


Место (площадка) накопления ТКО

9

Курганская область
Притобольный район с.
Гладковское ул. Заречная, 32
Географические координаты:
Широта: 54.719833
Долгота: 65.456084

Количество контейнеров – 1,
Объем 1,1 м3. Источник
образования ТКО – частный жилой
фонд данного населенного пункта

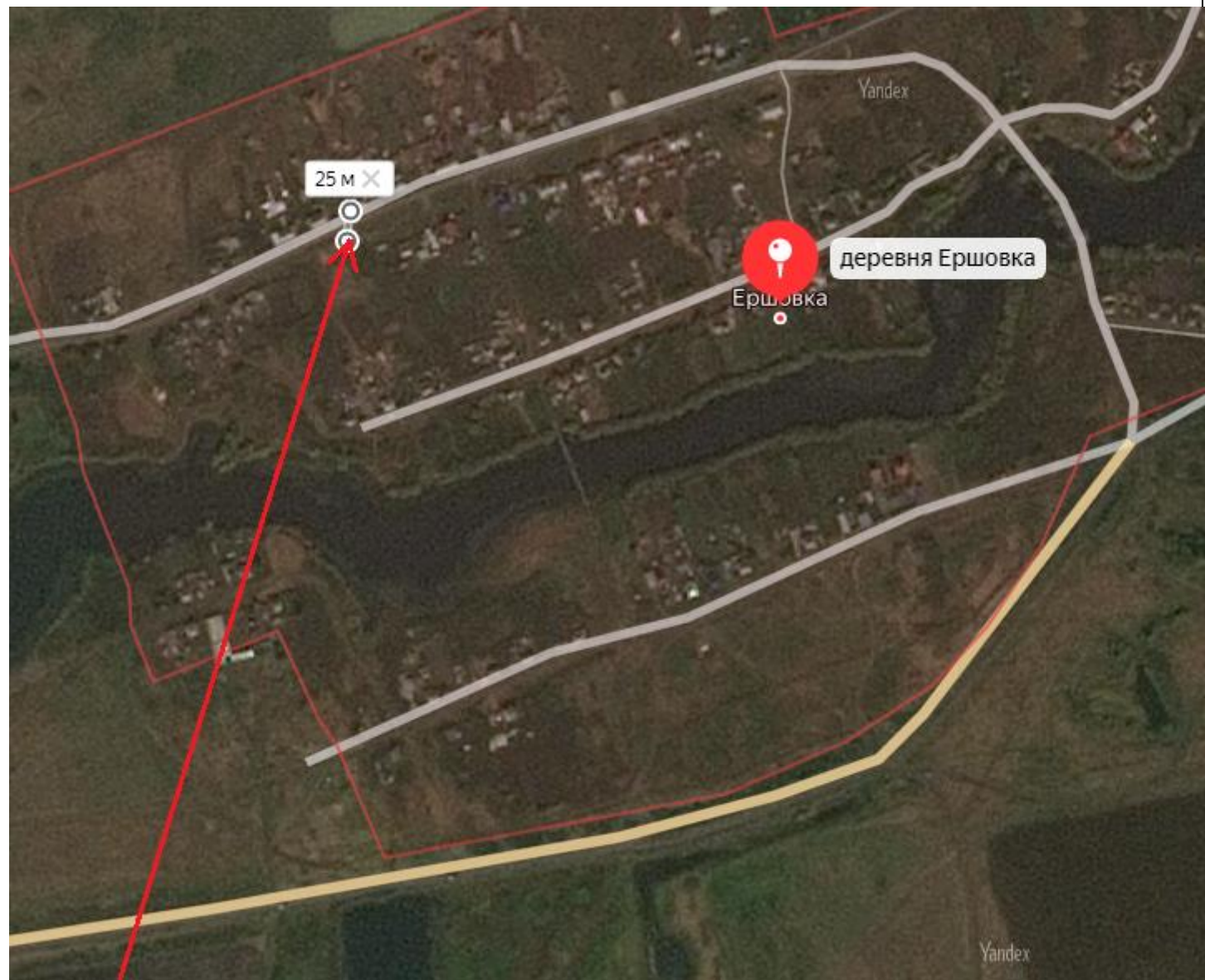


Место (площадка) накопления ТКО

10

Курганская область
Притобольный район д. Ершовка
ул. Молодежная, 6
Географические координаты:
Широта: 54.720576
Долгота: 65.482567

Количество контейнеров – 1,
Объем 1,1 м³. Источник
образования ТКО – частный жилой
фонд данного населенного пункта

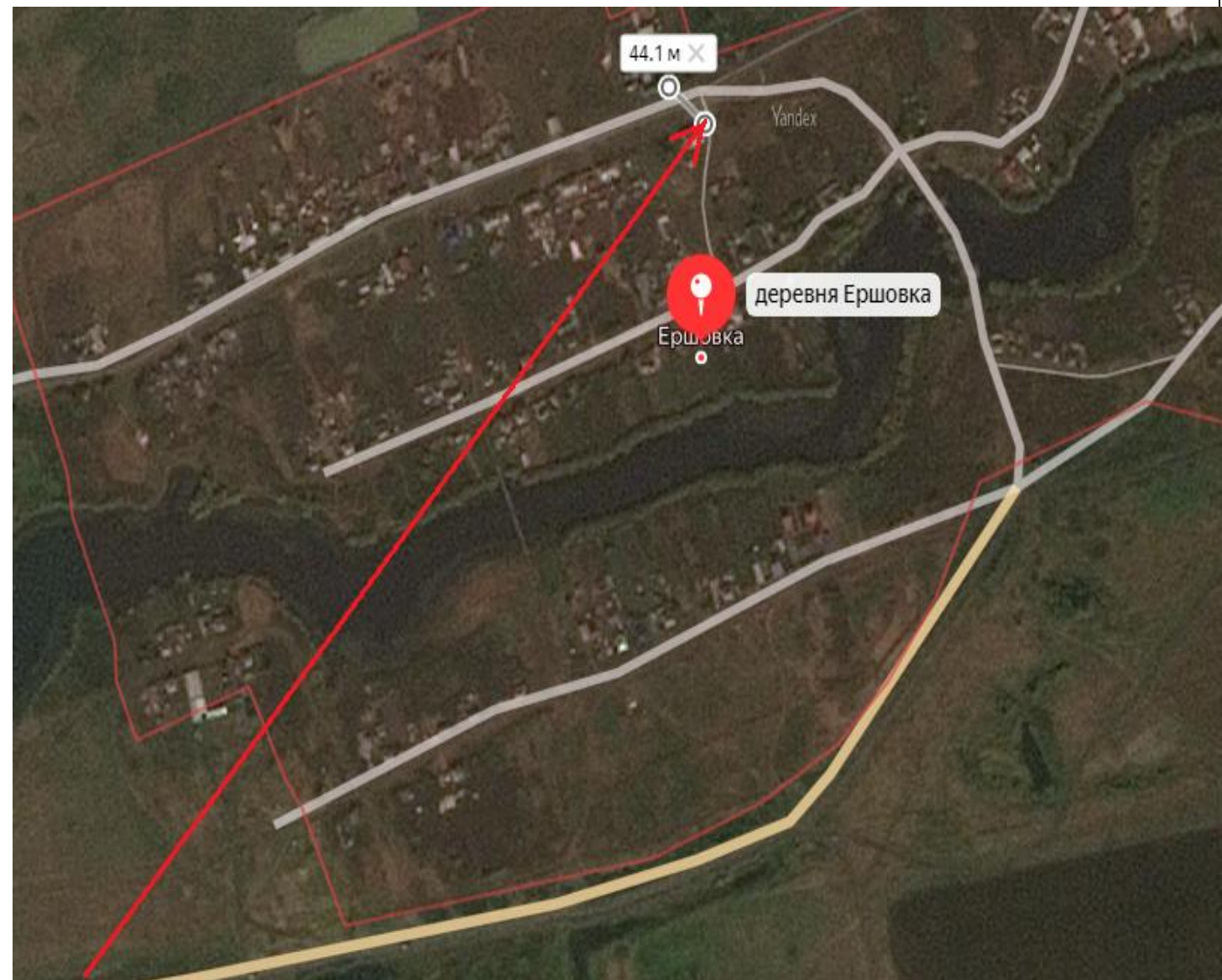


Место (площадка) накопления ТКО

11

Курганская область
Притобольный район д. Ершовка
ул. Молодежная, 20
Географические координаты:
Широта: 54.721619
Долгота: 65.488060

Количество контейнеров – 1,
Объем 1,1 м3. Источник
образования ТКО – частный жилой
фонд данного населенного пункта



Место (площадка) накопления ТКО

12

Курганская область
Притобольный район д. Ершовка
ул. Зеленая, 11
Географические координаты:
Широта: 54.719862
Долгота: 65.485667

Количество контейнеров – 1,
Объем 1,1 м³. Источник
образования ТКО – частный жилой
фонд данного населенного пункта



Место (площадка) накопления ТКО

13

Курганская область
Притобольный район д. Ершовка
пер. Сибиряки, 5
Географические координаты:
Широта: 54.722567
Долгота: 65.492844

Количество контейнеров – 1,
Объем 1,1 м3. Источник
образования ТКО – частный жилой
фонд данного населенного пункта



Место (площадка) накопления ТКО

14

Курганская область
Притобольный район д. Ершовка
ул. Береговая, 4
Географические координаты:
Широта: 54.716999
Долгота: 65.483753

Количество контейнеров – 1,
Объем 1,1 м3. Источник
образования ТКО – частный жилой
фонд данного населенного пункта



Место (площадка) накопления ТКО

15

Курганская область
Притобольный район д. Баншиково
ул. Центральная, 13
Географические координаты:
Широта: 54.710893
Долгота: 65.386735

Количество контейнеров – 1,
Объем 1,1 м3. Источник
образования ТКО – частный жилой
фонд данного населенного пункта



Место (площадка) накопления ТКО

16 Курганская область
Притобольный район д. Баншиково
ул. Центральная, 27
Географические координаты:
Широта: 54.711117
Долгота: 65.392872

Количество контейнеров – 1,
Объем 1,1 м3. Источник
образования ТКО – частный жилой
фонд данного населенного пункта

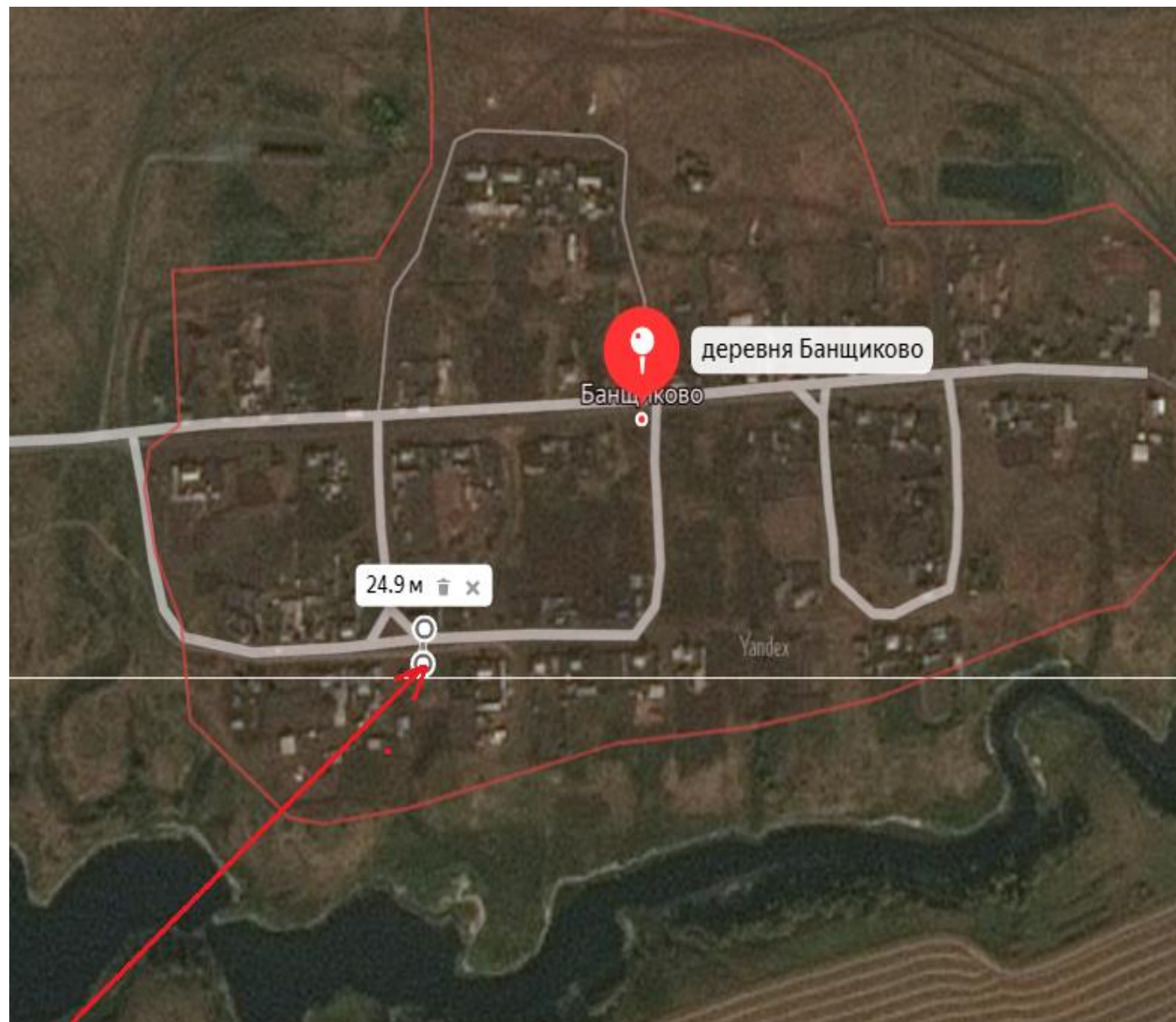


Место (площадка) накопления ТКО

17

Курганская область
Притобольный район д. Баншиково
ул. Зеленая, 9
Географические координаты:
Широта: 54.709072
Долгота: 65.386275

Количество контейнеров – 1,
Объем 1,1 м3. Источник
образования ТКО – частный жилой
фонд данного населенного пункта



Место (площадка) накопления ТКО

18

Курганская область
Притобольный район д. Н-Алабуга
ул. Заречная, 4
Географические координаты:
Широта: 54.695161
Долгота: 65.323754

Количество контейнеров – 1,
Объем 1,1 м3. Источник
образования ТКО – частный жилой
фонд данного населенного пункта



Место (площадка) накопления ТКО

19

Курганская область
Притобольный район д. Н-Алабуга
ул. Центральная, 11
Географические координаты:
Широта: 54.698924
Долгота: 65.322281

Количество контейнеров – 1,
Объем 1,1 м3. Источник
образования ТКО – частный жилой
фонд данного населенного пункта



Место (площадка) накопления ТКО

20

Курганская область
Притобольный район д. Н-Алабуга
ул. Центральная, 27
Географические координаты:
Широта: 54.699760
Долгота: 65.328898

Количество контейнеров – 1,
Объем 1,1 м3. Источник
образования ТКО – частный жилой
фонд данного населенного пункта



Место (площадка) накопления ТКО

21

Курганская область
Притобольный район д. Н-Алабуга
ул. Школьная, 12
Географические координаты:
Широта: 54.701096
Долгота: 65.328802

Количество контейнеров – 1,
Объем 1,1 м3. Источник
образования ТКО – частный жилой
фонд данного населенного пункта



Место (площадка) накопления ТКО

22

Курганская область
Притобольный район д. Н-Алабуга
ул. Молодежная, 10
Географические координаты:
Широта: 54.702625
Долгота: 65.329360

Количество контейнеров – 1,
Объем 1,1 м3. Источник
образования ТКО – частный жилой
фонд данного населенного пункта



Место (площадка) накопления ТКО

